


МУНИЦИПАЛЬНОЕ БЮДЖЕТНОЕ ОБЩЕОБРАЗОВАТЕЛЬНОЕ УЧРЕЖДЕНИЕ
«ФЕДОРОВСКАЯ СРЕДНЯЯ ОБЩЕОБРАЗОВАТЕЛЬНАЯ ШКОЛА № 2
С УГЛУБЛЁННЫМ ИЗУЧЕНИЕМ ОТДЕЛЬНЫХ ПРЕДМЕТОВ»

РАССМОТРЕНО

Протокол заседания
методического объединения
учителей № 4 от 30.08.2023


Руководитель МО

 /Зенкова А.В./

СОГЛАСОВАНО

Протокол заседания
методического совета
№ 6 от 30.08.2023


Заместитель директора

 /Крылова Е.А./

УТВЕРЖДЕНО

Приказ № 590 от 31.08.2023

Директор школы

 /Капитонов С.В./



РАБОЧАЯ ПРОГРАММА

учебного предмета "География. Базовый уровень"

для обучающихся 10 - 11 классов

ПОЯСНИТЕЛЬНАЯ ЗАПИСКА

Курс «Экономическая и социальная география мира» завершает географическое образование школьников. Согласно требованиям ФГОС СОО выполнение программы и работа по учебнику позволяют реализовать базовый уровень обучения. Социально-экономические изменения, происходящие в современном мире, приоритет личностно-ориентированного обучения и системно-деятельностного подхода потребовали уточнения структуры и содержания курса «Экономическая и социальная география мира» и научно-методических подходов к его преподаванию в средней школе. Курс направлен на реализацию целей основного среднего (полного) общего образования и предметной области «Общественно-научные предметы». Нормативно-правовую базу курса составляют: *Данная рабочая программа предназначена для изучения учебного предмета «География» на базовом уровне в 10-11 классах, составлена на основе:*

- ✓ Федерального закона «Об образовании в Российской Федерации» от 29 декабря 2012 г. № 273-ФЗ;
- ✓ Федерального государственного образовательного стандарта среднего общего образования, утверждённого приказом Министерства образования и науки РФ от 17 мая 2012 года № 413;
- ✓ Приказа Минобрнауки России от 31.12.2015 г. № 1578 «О внесении изменений в федеральный государственный образовательный стандарт среднего общего образования, утверждённого приказом Минобрнауки России от 17 мая 2012 г. № 413»;
- ✓ Федеральной образовательной программы среднего общего образования, утверждённой приказом Министерства просвещения Российской Федерации от 18.05.2023 г. №371;
- ✓ Федеральной рабочей программы воспитания;

ОБЩАЯ ХАРАКТЕРИСТИКА КУРСА

Содержание курса учитывает возрастные особенности и позволяет реализовывать индивидуальные запросы обучающихся на уровне среднего общего образования, а также обеспечивает преемственность с завершённой линией учебников географии для 5–9 классов «Роза ветров». Традиционные подходы к структуре и содержанию курса в программе актуализированы с учётом требований ФГОС. Курс «Экономическая и социальная география мира» завершает предметную географическую подготовку в средней школе (5–9 классы). Выпускник должен достаточно чётко представлять сложную географическую картину мира (природно-ресурсный потенциал территорий (ПРП), население и хозяйство мира). Грамотно использовать научные знания возможно, лишь овладев основными научными понятиями. Курс экономической и социальной географии мира базируется на понятиях, сформированных в курсах «География. Материки, океаны, народы и страны. Страноведение», «География России» (экономико-географическое положение территории, природно-ресурсный потенциал, трудовые ресурсы, экономически активное население, воспроизводство населения, промышленность, сельское хозяйство, транспорт, страноведение и пр.). Содержание курса позволяет реализовать

межпредметные связи с курсом Новой и Новейшей истории. Изучение теоретического материала курса, связанного с историей развития мира и России в нём, строится с опорой на понимание учащимися исторических процессов, происходящих в мире со второй половины XX в. по настоящее время. Усилены культурологический принцип обучения и гуманизация географического образования. Увеличен объём материала этнокультурного и историко-географического содержания — о составе населения, его социальной структуре, уровне жизни (например, §§ 3, 13, 14, 16; региональная часть курса). Расширяется географический кругозор школьников — они знакомятся с современной структурой мировой экономики, объектами Всемирного природного и культурного наследия ЮНЕСКО; с математикой, физикой, химией, биологией — в основном за счёт включения в методический аппарат дополнительных сведений, практических видов деятельности (заданий практического характера). Расширяются представления о человеке как о части биосферы, об экологических проблемах. Цель курса — формирование у школьников географической культуры и целостного представления о социально-экономической составляющей географической картины мира. Понятие «географическая культура», по В. П. Максаковского, включает: географические знания и умения, географическое (пространственное) мышление, специальный язык географии (понятия, термины, названия и пр.).

Указанная цель раскрывается в основных задачах курса:

1) формирование системы знаний об экономических и социальных проблемах современного мира, целостного осмысления единства природы и общества на планетарном и региональном уровнях;

2) овладение умениями сочетать глобальный, региональный и локальный подходы для описания и анализа природных, социально-экономических и геоэкологических процессов и явлений;

3) развитие познавательных интересов, интеллектуальных и творческих способностей посредством ознакомления с важнейшими географическими особенностями и проблемами мира, его регионов и крупнейших стран;

4) формирование географической культуры и географического мышления учащихся, воспитание чувства патриотизма гражданина России;

5) освоение учащимися специальных и метапредметных умений, позволяющих самостоятельно добывать информацию географического характера, оценивать и объяснять социально-экономические процессы, происходящие в мире.

В числе ожидаемых результатов изучения основного содержания курса — понимание учащимися процессов взаимодействия общества и природы, процессов воспроизводства и размещения населения; формирование представлений о развитии мирового хозяйства, географическом разделении труда и принципах экономического районирования. Методологической основой курса является системно-деятельностный подход, который обеспечивает: готовность обучающихся к саморазвитию и непрерывному образованию; организацию активной учебно-познавательной деятельности учеников. Системно-деятельностный подход реализуется во взаимодействии с культурологическим, гуманистическим и страноведческим принципами обучения. Разделы курса учитывают

закономерности изучения географических объектов, процессов и явлений (конкретное — абстрактное — обобщение — теоретическое построение) и включают обучение приёмам самостоятельной работы. Изучение курса «Экономическая и социальная география мира» максимально включает творческую составляющую и широкое использование межпредметных связей.

В самом общем виде в курсе раскрывается следующее содержание:

- современная политическая карта мира и этапы её формирования; группировка и типология стран; формы правления и административно-территориального устройства;
- географическая среда и устойчивое развитие; мировые природные ресурсы, их география и рациональное использование; загрязнение окружающей среды и её охрана; взаимодействие общества и природы; рациональное и нерациональное природопользование;
- население мира; численность и воспроизводство населения; демографическая политика; состав населения мира; размещение населения; миграция и её виды; историко-географическое районирование;
- мировое хозяйство и география основных отраслей;

Значительное внимание в курсе уделено влиянию хозяйственной деятельности человека на природную среду. Рассмотрены диверсификация отраслей мирового хозяйства и новейшие отрасли производства, представлен анализ социально-экономических показателей по отраслям мирового хозяйства.

География остаётся единственной школьной дисциплиной, синтезирующей естественное и общественное направления в науке, учащиеся получают представление о результатах взаимодействия общества и природы. Приобретённые при изучении курса компетенции могут быть применены во многих сферах будущей деятельности школьников, а также будут способствовать формированию у них толерантного отношения и уважения к истории, культуре и традициям народов мира. Ведущими понятиями, вокруг которых концентрируется учебный материал курса, являются: «ресурсообеспеченность», «природно-ресурсный потенциал», «воспроизводство населения», «процесс урбанизации», «научно-техническая революция» (НТР), «мировое хозяйство и международное географическое разделение труда» и др. Экономико-географические и социально-экономические понятия, как правило, имеют количественный аспект, а значит, могут быть представлены средствами статистики и картографии. Представление цифрового материала в виде наглядных диаграмм и схем помогает выявлению и пониманию неочевидных причинно-следственных связей между различными явлениями и процессами. Задача учителя — помочь ученику не только овладеть основным фактическим материалом, но и сформировать представления об общих закономерностях развития и размещения населения и хозяйства. В процессе обучения школьники самостоятельно составляют комплексную экономико-географическую характеристику стран и регионов. При этом учащиеся опираются на фактический материал и используют свой опыт работы с географическими картами и статистическими данными.

К 10 классу возрастает роль самостоятельной работы школьников. Содержание учебника не просто констатирует основные положения, но и направляет логику изучения тем курса. В учебнике применено методическое решение — введение в текст параграфа

проблемной ситуации, проблемного вопроса, вопросов на актуализацию знаний («вспомните», «подумайте» — в начале всех параграфов). Это развивает мыслительную активность учащихся, стимулирует к работе, позволяет расширять и углублять наиболее проблемные темы курса (во всех параграфах используются пояснительные тексты). Предлагаемые вопросы в конце каждого параграфа построены и разделены на три группы: репродуктивные, частично-поисковые и исследовательские. Дополнительно предложены вопросы по работе и освоению геоинформационных систем (ГИС) (§ 1, 4, 22, 30). Развитию практических навыков способствует постоянная работа с картографическим материалом и статистическими таблицами. В курсе географии 10 класса более широко (по сравнению с курсом «География России») применяются экономические карты. Значительное место в курсе занимает работа со статистическими материалами, широко представленными в учебнике. Н.Н. Баранский считал освоение статистических характеристик приобретением «методического порядка», важным не только для усвоения школьного курса, но и для общего образования школьников. Учащиеся в 10 классе проводят группировку и вычисление обобщённых статистических показателей, и анализ статистических материалов, результаты которого представляются в виде графиков, диаграмм, таблиц. Предложенный перечень практических работ позволяет детализировать и обобщать факты, географическую номенклатуру, представления. Выполнение практических работ предполагает анализ и систематизацию фактов, их обобщение, выделение признаков, формирование представлений о пространственном расположении объектов, их связях и др. Таким образом, курс «Экономическая и социальная география мира» позволяет максимально использовать общеобразовательный и культурологический потенциал географии как учебного предмета, а также интегрировать знания, полученные при изучении других дисциплин. Всё это развивает самостоятельность учащихся и ориентирует их в выборе специальности.

МЕСТО КУРСА В УЧЕБНОМ ПЛАНЕ

Рабочая программа курса «Экономическая и социальная география мира» реализуется на базовом уровне в 10-11 классе в объёме 1 часа в неделю. Общее число учебных часов — 68 часов. Построение содержания курса экономической и социальной географии для старшей школы опирается на курс географии основной школы. Предлагаемую программу реализует учебник О. А. Бахчевой «География. Экономическая и социальная география. 10–11 классы. Базовый уровень».

ПЛАНИРУЕМЫЕ РЕЗУЛЬТАТЫ ОСВОЕНИЯ КУРСА

Личностные результаты освоения географии должны отражать готовность и способность обучающихся руководствоваться сформированной внутренней позицией личности, системой ценностных ориентаций, позитивных внутренних убеждений, соответствующих традиционным ценностям российского общества, расширение жизненного опыта и опыта деятельности в процессе реализации основных направлений воспитательной деятельности, в том числе в части:

1) гражданского воспитания:

сформированность гражданской позиции обучающегося как активного и ответственного члена российского общества;

осознание своих конституционных прав и обязанностей, уважение закона и правопорядка;

принятие традиционных национальных, общечеловеческих гуманистических и демократических ценностей;

готовность противостоять идеологии экстремизма, национализма, ксенофобии, дискриминации по социальным, религиозным, расовым, национальным признакам;

готовность вести совместную деятельность в интересах гражданского общества, участвовать в самоуправлении в образовательной организации;

умение взаимодействовать с социальными институтами в соответствии с их функциями и назначением;

готовность к гуманитарной и волонтерской деятельности;

2) патриотического воспитания:

сформированность российской гражданской идентичности, патриотизма, уважения к своему народу, чувства ответственности перед Родиной, гордости за свой край, свою Родину, свой язык и культуру, прошлое и настоящее многонационального народа России;

ценностное отношение к государственным символам, историческому и природному наследию, памятникам, традициям народов России, достижениям России в науке, искусстве, спорте, технологиях, труде;

идейная убежденность, готовность к служению и защите Отечества, ответственность за его судьбу;

3) духовно-нравственного воспитания:

осознание духовных ценностей российского народа;

сформированность нравственного сознания, этического поведения;

способность оценивать ситуацию и принимать осознанные решения, ориентируясь на морально-нравственные нормы и ценности;

осознание личного вклада в построение устойчивого будущего на основе формирования элементов географической и экологической культуры;

ответственное отношение к своим родителям, созданию семьи на основе осознанного принятия ценностей семейной жизни в соответствии с традициями народов России;

4) эстетического воспитания:

эстетическое отношение к миру, включая эстетику природных и историко-культурных объектов родного края, своей страны, быта, научного и технического творчества, спорта, труда, общественных отношений;

способность воспринимать различные виды искусства, традиции и творчество своего и других народов, ощущать эмоциональное воздействие искусства;

убежденность в значимости для личности и общества отечественного и мирового искусства, этнических культурных традиций и народного творчества;

готовность к самовыражению в разных видах искусства, стремление проявлять качества творческой личности;

5) ценности научного познания:

сформированность мировоззрения, соответствующего современному уровню развития географических наук и общественной практики, основанного на диалоге культур, способствующего осознанию своего места в поликультурном мире;

совершенствование языковой и читательской культуры как средства взаимодействия между людьми и познания мира для применения различных источников географической информации в решении учебных и (или) практико-ориентированных задач;

осознание ценности научной деятельности, готовность осуществлять проектную и исследовательскую деятельность в географических науках индивидуально и в группе.

б) физического воспитания, формирования культуры здоровья и эмоционального благополучия:

сформированность здорового и безопасного образа жизни, в том числе безопасного поведения в природной среде, ответственного отношения к своему здоровью;

потребность в физическом совершенствовании, занятиях спортивно-оздоровительной деятельностью;

активное неприятие вредных привычек и иных форм причинения вреда физическому и психическому здоровью;

7) трудового воспитания:

готовность к труду, осознание ценности мастерства, трудолюбие;

готовность к активной деятельности технологической и социальной направленности, способность инициировать, планировать и самостоятельно выполнять такую деятельность;

интерес к различным сферам профессиональной деятельности в области географических наук, умение совершать осознанный выбор будущей профессии и реализовывать собственные жизненные планы;

готовность и способность к образованию и самообразованию на протяжении всей жизни;

8) экологического воспитания:

сформированность экологической культуры, понимание влияния социально-экономических процессов на состояние природной и социальной среды, осознание глобального характера экологических проблем и географических особенностей их проявления;

планирование и осуществление действий в окружающей среде на основе знания целей устойчивого развития человечества;

активное неприятие действий, приносящих вред окружающей среде;

умение прогнозировать, в том числе на основе применения географических знаний, неблагоприятные экологические последствия предпринимаемых действий, предотвращать их;

расширение опыта деятельности экологической направленности

Метапредметные результаты

В результате изучения географии на уровне среднего общего образования у обучающегося будут сформированы универсальные учебные познавательные действия, универсальные учебные коммуникативные действия, универсальные учебные регулятивные действия.

У обучающегося будут сформированы следующие базовые логические действия как часть универсальных учебных познавательных действий:

самостоятельно формулировать и актуализировать проблемы, которые могут быть решены с использованием географических знаний, рассматривать их всесторонне;

устанавливать существенный признак или основания для сравнения, классификации географических объектов, процессов и явлений и обобщения;

определять цели деятельности, задавать параметры и критерии их достижения;

разрабатывать план решения географической задачи с учётом анализа имеющихся материальных и нематериальных ресурсов;

выявлять закономерности и противоречия в рассматриваемых явлениях с учётом предложенной географической задачи;

вносить коррективы в деятельность, оценивать соответствие результатов целям;

координировать и выполнять работу при решении географических задач в условиях реального, виртуального и комбинированного взаимодействия;

креативно мыслить при поиске путей решения жизненных проблем, имеющих географические аспекты.

У обучающегося будут сформированы следующие базовые исследовательские действия как часть универсальных учебных познавательных действий:

владеть навыками учебно-исследовательской и проектной деятельности, навыками разрешения проблем, способностью и готовностью к самостоятельному поиску методов решения практических географических задач, применению различных методов познания природных, социально-экономических и геоэкологических объектов, процессов и явлений;

осуществлять различные виды деятельности по получению нового географического знания, его интерпретации, преобразованию и применению в различных учебных ситуациях, в том числе при создании учебных и социальных проектов;

владеть научной терминологией, ключевыми понятиями и методами;

формулировать собственные задачи в образовательной деятельности и жизненных ситуациях;

выявлять причинно-следственные связи и актуализировать задачу, выдвигать гипотезу её решения, находить аргументы для доказательства своих утверждений, задавать параметры и критерии решения;

анализировать полученные в ходе решения задачи результаты, критически оценивать их достоверность, прогнозировать изменение в новых условиях;

давать оценку новым ситуациям, оценивать приобретённый опыт;

уметь переносить знания в познавательную и практическую области жизнедеятельности;

уметь интегрировать знания из разных предметных областей;

выдвигать новые идеи, предлагать оригинальные подходы и решения, ставить проблемы и задачи, допускающие альтернативные решения.

У обучающегося будут сформированы умения работать с информацией как часть универсальных учебных познавательных действий:

выбирать и использовать различные источники географической информации, необходимые для изучения проблем, которые могут быть решены средствами географии, и поиска путей их решения, для анализа, систематизации и интерпретации информации различных видов и форм представления;

выбирать оптимальную форму представления и визуализации информации с учётом её назначения (тексты, картосхемы, диаграммы и другие);

оценивать достоверность информации;

использовать средства информационных и коммуникационных технологий, в том числе государственную информационную систему (ГИС) при решении когнитивных, коммуникативных и организационных задач с соблюдением требований эргономики, техники безопасности, гигиены, ресурсосбережения, правовых и этических норм, норм информационной безопасности;

владеть навыками распознавания и защиты информации, информационной безопасности личности.

У обучающегося будут сформированы умения общения как часть универсальных учебных коммуникативных действий:

владеть различными способами общения и взаимодействия;

аргументированно вести диалог, уметь смягчать конфликтные ситуации;

сопоставлять свои суждения по географическим вопросам с суждениями других участников диалога, обнаруживать различие и сходство позиций, задавать вопросы по существу обсуждаемой темы;

развёрнуто и логично излагать свою точку зрения по географическим аспектам различных вопросов с использованием языковых средств.

У обучающегося будут сформированы умения совместной деятельности как часть универсальных учебных коммуникативных действий:

использовать преимущества командной и индивидуальной работы;

выбирать тематику и методы совместных действий с учётом общих интересов и возможностей каждого члена коллектива;

принимать цели совместной деятельности, организовывать и координировать действия по её достижению: составлять план действий, распределять роли с учётом мнений участников, обсуждать результаты совместной работы;

оценивать качество своего вклада и каждого участника команды в общий результат по разработанным критериям;

предлагать новые проекты, оценивать идеи с позиции новизны, оригинальности, практической значимости.

У обучающегося будут сформированы умения самоорганизации как части универсальных учебных регулятивных действий:

самостоятельно осуществлять познавательную деятельность, выявлять проблемы, ставить и формулировать собственные задачи в образовательной деятельности и жизненных ситуациях;

самостоятельно составлять план решения проблемы с учётом имеющихся ресурсов, собственных возможностей и предпочтений;

давать оценку новым ситуациям;

расширять рамки учебного предмета на основе личных предпочтений;

делать осознанный выбор, аргументировать его, брать ответственность за решение;

оценивать приобретённый опыт;

способствовать формированию и проявлению широкой эрудиции в разных областях знаний, постоянно повышать свой образовательный и культурный уровень

У обучающегося будут сформированы умения самоконтроля как части универсальных учебных регулятивных действий:

давать оценку новым ситуациям, оценивать соответствие результатов целям;

владеть навыками познавательной рефлексии как осознания совершаемых действий и мыслительных процессов, их результатов и оснований;

оценивать риски и своевременно принимать решения по их снижению;

использовать приёмы рефлексии для оценки ситуации, выбора верного решения;

принимать мотивы и аргументы других при анализе результатов деятельности;

У обучающегося будет развиваться эмоциональный интеллект, предполагающий сформированность:

самосознания, включающего способность понимать своё эмоциональное состояние, видеть направления развития собственной эмоциональной сферы, быть уверенным в себе;

принимать ответственность за свое поведение, способность адаптироваться к эмоциональным изменениям и проявлять гибкость, быть открытым новому;

внутренней мотивации, включающей стремление к достижению цели и успеху, оптимизм, инициативность, умение действовать, исходя из своих возможностей;

эмпатии, включающей способность понимать эмоциональное состояние других, учитывать его при осуществлении коммуникации, способность к сочувствию и сопереживанию;

социальных навыков, включающих способность выстраивать отношения с другими людьми, заботиться, проявлять интерес и разрешать конфликты.

У обучающегося будут сформированы следующие умения принятия себя и других как части универсальных учебных регулятивных действий:

принимать себя, понимая свои недостатки и своё поведение;

принимать мотивы и аргументы других при анализе результатов деятельности;

признавать своё право и право других на ошибки;

развивать способность понимать мир с позиции другого человека.

Предметные результаты освоения программы по географии на базовом уровне к концу 10 класса должны отражать:

1) понимание роли и места современной географической науки в системе научных дисциплин, её участия в решении важнейших проблем человечества: приводить примеры проявления глобальных проблем, в решении которых принимает участие современная географическая наука, на региональном уровне, в разных странах, в том числе в России;

2) освоение и применение знаний о размещении основных географических объектов и территориальной организации природы и общества: выбирать и использовать источники географической информации для определения положения и взаиморасположения объектов в пространстве;

описывать положение и взаиморасположение изученных географических объектов в пространстве, новую многополярную модель политического мироустройства, ареалы распространения основных религий;

приводить примеры наиболее крупных стран по численности населения и площади территории, стран, имеющих различное географическое положение, стран с различными формами правления и государственного устройства, стран-лидеров по производству основных видов промышленной и сельскохозяйственной продукции, основных международных магистралей и транспортных узлов, стран-лидеров по запасам минеральных, лесных, земельных, водных ресурсов;

3) сформированность системы комплексных социально ориентированных географических знаний о закономерностях развития природы, размещения населения и

хозяйства: различать географические процессы и явления: урбанизацию, субурбанизацию, ложную урбанизацию, эмиграцию, иммиграцию, демографический взрыв и демографический кризис и распознавать их проявления в повседневной жизни;

использовать знания об основных географических закономерностях для определения и сравнения свойств изученных географических объектов, процессов и явлений, в том числе: для определения и сравнения показателей уровня развития мирового хозяйства (объёмы валового внутреннего продукта (ВВП), промышленного, сельскохозяйственного производства и другие) и важнейших отраслей хозяйства в отдельных странах, сравнения показателей, характеризующих демографическую ситуацию, урбанизацию, миграции и качество жизни населения мира и отдельных стран, с использованием источников географической информации, сравнения структуры экономики аграрных, индустриальных и постиндустриальных стран, регионов и стран по обеспеченности минеральными, водными, земельными и лесными ресурсами с использованием источников географической информации, для классификации крупнейших стран, в том числе по особенностям географического положения, форме правления и государственного устройства, уровню социально-экономического развития, типам воспроизводства населения, занимаемым ими позициям относительно России, для классификации ландшафтов с использованием источников географической информации;

устанавливать взаимосвязи между социально-экономическими и геоэкологическими процессами и явлениями; между природными условиями и размещением населения, в том числе между глобальным изменением климата и изменением уровня Мирового океана, хозяйственной деятельностью и возможными изменениями в размещении населения, между развитием науки и технологии и возможностями человека прогнозировать опасные природные явления и противостоять им;

устанавливать взаимосвязи между значениями показателей рождаемости, смертности, средней ожидаемой продолжительности жизни и возрастной структурой населения, развитием отраслей мирового хозяйства и особенностями их влияния на окружающую среду;

формулировать и (или) обосновывать выводы на основе использования географических знаний;

4) владение географической терминологией и системой базовых географических понятий: применять социально-экономические понятия: политическая карта, государство, политико-географическое положение, монархия, республика, унитарное государство, федеративное государство, воспроизводство населения, демографический взрыв, демографический кризис, демографический переход, старение населения, состав населения, структура населения, экономически активное население, индекс человеческого развития (ИЧР), народ, этнос, плотность населения, миграции населения, «климатические беженцы», расселение населения, демографическая политика, субурбанизация, ложная урбанизация, мегалополисы, развитые и развивающиеся, новые индустриальные, нефтедобывающие страны, ресурсообеспеченность, мировое хозяйство, международная экономическая интеграция, международная хозяйственная специализация, международное географическое разделение труда, отраслевая и территориальная структура мирового хозяйства, транснациональные корпорации (ТНК), «сланцевая революция», «водородная энергетика», «зелёная энергетика», органическое сельское хозяйство, глобализация

мировой экономики и деглобализация, «энергопереход», международные экономические отношения, устойчивое развитие для решения учебных и (или) практико-ориентированных задач;

5) сформированность умений проводить наблюдения за отдельными географическими объектами, процессами и явлениями, их изменениями в результате воздействия природных и антропогенных факторов: определять цели и задачи проведения наблюдения (исследования); выбирать форму фиксации результатов наблюдения (исследования);

б) сформированность умений находить и использовать различные источники географической информации для получения новых знаний о природных и социально-экономических процессах и явлениях, выявления закономерностей и тенденций их развития, прогнозирования: выбирать и использовать источники географической информации (картографические, статистические, текстовые, видео- и фотоизображения, геоинформационные системы, соответствующие решаемым задачам;

сопоставлять и анализировать географические карты различной тематики и другие источники географической информации для выявления закономерностей социально-экономических, природных и экологических процессов и явлений;

определять и сравнивать по географическим картам различного содержания и другим источникам географической информации качественные и количественные показатели, характеризующие изученные географические объекты, процессы и явления;

прогнозировать изменения состава и структуры населения, в том числе возрастной структуры населения отдельных стран с использованием источников географической информации;

определять и находить в комплексе источников недостоверную и противоречивую географическую информацию для решения учебных и (или) практико-ориентированных задач;

самостоятельно находить, отбирать и применять различные методы познания для решения практико-ориентированных задач;

7) владение умениями географического анализа и интерпретации информации из различных источников: находить, отбирать, систематизировать информацию, необходимую для изучения географических объектов и явлений, отдельных территорий мира и России, их обеспеченности природными и человеческими ресурсами, хозяйственного потенциала, экологических проблем;

представлять в различных формах (графики, таблицы, схемы, диаграммы, карты и другие) географическую информацию о населении мира и России, отраслевой и территориальной структуре мирового хозяйства, географических особенностях развития отдельных отраслей;

формулировать выводы и заключения на основе анализа и интерпретации информации из различных источников;

критически оценивать и интерпретировать информацию, получаемую из различных источников;

использовать различные источники географической информации для решения учебных и (или) практико-ориентированных задач;

8) сформированность умений применять географические знания для объяснения изученных социально-экономических и геоэкологических процессов и явлений, в том

числе: объяснять особенности демографической политики в странах с различным типом воспроизводства населения, направления международных миграций, различия в уровнях урбанизации, в уровне и качестве жизни населения, влияние природно-ресурсного капитала на формирование отраслевой структуры хозяйства отдельных стран;

использовать географические знания о мировом хозяйстве и населении мира, об особенностях взаимодействия природы и общества для решения учебных и (или) практико-ориентированных задач;

9) сформированность умений применять географические знания для оценки разнообразных явлений и процессов:

оценивать географические факторы, определяющие сущность и динамику важнейших социально-экономических и геоэкологических процессов;

оценивать изученные социально-экономические и геоэкологические процессы и явления, в том числе оценивать природно-ресурсный капитал одной из стран с использованием источников географической информации, влияние урбанизации на окружающую среду, тенденции развития основных отраслей мирового хозяйства и изменения его отраслевой и территориальной структуры, изменение климата и уровня Мирового океана для различных территорий, изменение содержания парниковых газов в атмосфере и меры, предпринимаемые для уменьшения их выбросов;

10) сформированность знаний об основных проблемах взаимодействия природы и общества, о природных и социально-экономических аспектах экологических проблем: описывать географические аспекты проблем взаимодействия природы и общества: различия в особенностях проявления глобальных изменений климата, повышения уровня Мирового океана, в объёмах выбросов парниковых газов в разных регионах мира, изменения геосистем в результате природных и антропогенных воздействий на примере регионов и стран мира, на планетарном уровне.

Предметные результаты освоения программы по географии на базовом уровне к концу 11 класса должны отражать:

1) понимание роли и места современной географической науки в системе научных дисциплин, её участия в решении важнейших проблем человечества: определять роль географических наук в достижении целей устойчивого развития;

2) освоение и применение знаний о размещении основных географических объектов и территориальной организации природы и общества: выбирать и использовать источники географической информации для определения положения и взаиморасположения регионов и стран в пространстве;

описывать положение и взаиморасположение регионов и стран в пространстве, особенности природно-ресурсного капитала, населения и хозяйства регионов и изученных стран;

3) сформированность системы комплексных социально ориентированных географических знаний о закономерностях развития природы, размещения населения и хозяйства: распознавать географические особенности проявления процессов воспроизводства, миграции населения и урбанизации в различных регионах мира и изученных странах;

использовать знания об основных географических закономерностях для определения географических факторов международной хозяйственной специализации изученных стран; сравнения регионов мира и изученных стран по уровню социально-

экономического развития, специализации различных стран и по их месту в международном географическом разделении труда (МГРТ); для классификации стран отдельных регионов мира, в том числе по особенностям географического положения, форме правления и государственного устройства, уровню социально-экономического развития, типам воспроизводства населения с использованием источников географической информации;

устанавливать взаимосвязи между социально-экономическими и геоэкологическими процессами и явлениями в изученных странах; природными условиями и размещением населения, природными условиями и природно-ресурсным капиталом и отраслевой структурой хозяйства изученных стран;

прогнозировать изменения возрастной структуры населения отдельных стран зарубежной Европы с использованием источников географической информации;

формулировать и (или) обосновывать выводы на основе использования географических знаний;

4) владение географической терминологией и системой базовых географических понятий: применять изученные социально-экономические понятия: политическая карта, государство; политико-географическое положение, монархия, республика, унитарное государство, федеративное государство; воспроизводство населения, демографический взрыв, демографический кризис, старение населения, состав населения, структура населения, экономически активное население, Индекс человеческого развития (ИЧР), народ, этнос, плотность населения, миграции населения, расселение населения, демографическая политика, субурбанизация, ложная урбанизация; мегалополисы, развитые и развивающиеся, новые индустриальные, нефтедобывающие страны; ресурсообеспеченность, мировое хозяйство, международная экономическая интеграция; международная хозяйственная специализация, международное географическое разделение труда; отраслевая и территориальная структура мирового хозяйства, транснациональные корпорации (ТНК), «сланцевая революция», водородная энергетика, «зелёная энергетика», органическое сельское хозяйство; глобализация мировой экономики и деглобализация, «энергопереход», международные экономические отношения, устойчивое развитие для решения учебных и (или) практико-ориентированных задач;

5) сформированность умений проводить наблюдения за отдельными географическими объектами, процессами и явлениями, их изменениями в результате воздействия природных и антропогенных факторов: определять цели и задачи проведения наблюдения (исследования); выбирать форму фиксации результатов наблюдения (исследования); формулировать обобщения и выводы по результатам наблюдения (исследования);

6) сформированность умений находить и использовать различные источники географической информации для получения новых знаний о природных и социально-экономических процессах и явлениях, выявления закономерностей и тенденций их развития, прогнозирования: выбирать и использовать источники географической информации (картографические, статистические, текстовые, видео- и фотоизображения, геоинформационные системы), соответствующие решаемым задачам;

сопоставлять и анализировать географические карты различной тематики и другие источники географической информации для выявления закономерностей социально-

экономических, природных и экологических процессов и явлений на территории регионов мира и отдельных стран;

определять и сравнивать по географическим картам разного содержания и другим источникам географической информации качественные и количественные показатели, характеризующие регионы и страны, а также географические процессы и явления, происходящие в них; географические факторы международной хозяйственной специализации отдельных стран с использованием источников географической информации;

определять и находить в комплексе источников недостоверную и противоречивую географическую информацию о регионах мира и странах для решения учебных и (или) практико-ориентированных задач; самостоятельно находить, отбирать и применять различные методы познания для решения практико-ориентированных задач;

7) владение умениями географического анализа и интерпретации информации из различных источников: находить, отбирать, систематизировать информацию, необходимую для изучения регионов мира и стран (в том числе и России), их обеспеченности природными и человеческими ресурсами; для изучения хозяйственного потенциала стран, глобальных проблем человечества и их проявления на территории (в том числе в России);

представлять в различных формах (графики, таблицы, схемы, диаграммы, карты и другие) географическую информацию о населении, размещении хозяйства регионов мира и изученных стран; их отраслевой и территориальной структуре их хозяйств, географических особенностях развития отдельных отраслей;

формулировать выводы и заключения на основе анализа и интерпретации информации из различных источников;

критически оценивать и интерпретировать информацию, получаемую из различных источников;

использовать различные источники географической информации для решения учебных и (или) практико-ориентированных задач;

8) сформированность умений применять географические знания для объяснения изученных социально-экономических и геоэкологических явлений и процессов в странах мира: объяснять географические особенности стран с разным уровнем социально-экономического развития, в том числе объяснять различие в составе, структуре и размещении населения, в уровне и качестве жизни населения;

объяснять влияние природно-ресурсного капитала на формирование отраслевой структуры хозяйства отдельных стран; особенности отраслевой и территориальной структуры хозяйства изученных стран, особенности международной специализации стран и роль географических факторов в её формировании; особенности проявления глобальных проблем человечества в различных странах с использованием источников географической информации;

9) сформированность умений применять географические знания для оценки разнообразных явлений и процессов: оценивать географические факторы, определяющие сущность и динамику важнейших социально-экономических и геоэкологических процессов; изученные социально-экономические и геоэкологические процессы и явления; политико-географическое положение изученных регионов, стран и России; влияние международных миграций на демографическую и социально-экономическую ситуацию в

изученных странах; роль России как крупнейшего поставщика топливно-энергетических и сырьевых ресурсов в мировой экономике; конкурентные преимущества экономики России; различные точки зрения по актуальным экологическим и социально-экономическим проблемам мира и России; изменения направления международных экономических связей России в новых экономических условиях;

10) сформированность знаний об основных проблемах взаимодействия природы и общества, о природных и социально-экономических аспектах экологических проблем; описывать географические аспекты проблем взаимодействия природы и общества;

приводить примеры взаимосвязи глобальных проблем; возможных путей решения глобальных проблем.

Предметные результаты изучения темы «Введение»:

— Понимать значения географии как науки и объяснять её роль в решении проблем человечества;

— знать и объяснять существенные признаки понятий «экономическая и социальная география», «метод»;

— использовать эти понятия для решения учебных задач;

— знать и понимать основные этапы развития экономической географии как науки;

— объяснять сущность традиционных и современных методов географических исследований и уметь применять их (сравнительный, описательный, картографический, исторический, математический, метод географического моделирования, геоинформационные системы (ГИС) и др.);

— уметь отличать общегеографические и частные методы исследований, приводить примеры их включения в практическую деятельность.

Предметные результаты изучения темы «Политическая карта мира»:

— знать и объяснять существенные признаки понятий «политическая карта», «страна», «государство», «унитарное государство», «федеративное государство», «монархия», «республика», «валовой внутренний продукт»;

— использовать эти понятия для решения учебных задач;

— объяснять и показывать изменения политической карты мира (от Древнего мира до Новейшего времени);

— показывать на политической карте мира наиболее крупные по численности населения и площади государства мира, страны с монархической формой правления;

— оценивать социально-экономические последствия изменения современной политической карты мира;

— объяснять основные признаки различия развитых и развивающихся стран, принципы классификации и группировки, типологии основных стран мира;

— приводить примеры стран, имеющих различное географическое положение, и показывать их на карте;

— проводить самостоятельный поиск информации из разных источников об основных процессах, происходящих на современной политической карте мира;

— использовать приобретенные знания и умения в практической деятельности и повседневной жизни.

Предметные результаты изучения темы «Природа и человек в современном мире»

— знать и объяснять существенные признаки понятий: «географическая среда», «загрязнение окружающей среды», «природные ресурсы», «природные условия», «природно-ресурсный потенциал», «ресурсообеспеченность», «природопользование», «деградация почвы», «экологическая ёмкость», «лесистость», «марикультура», «глобальные проблемы человечества»;

— использовать эти понятия для решения учебных задач;

— знать и классифицировать разные виды природных ресурсов;

— объяснять отличительные характеристики рационального природопользования, меры коллективной экологической безопасности;

— называть закономерности и особенности размещения, проблемы и перспективы использования, меры по сохранению мировых минеральных ресурсов (и их главные месторождения), а также особенности размещения и территориальные сочетания земельных, лесных, водных, климатических, рекреационных ресурсов, ресурсов Мирового океана; знать основные показатели, характеризующие природно-ресурсный потенциал отдельных регионов и стран мира (страны-лидеры по запасам и добыче отдельных видов природных ресурсов);

— определять по картам и статистическим материалам особенности размещения основных видов природных ресурсов, основные месторождения и ресурсные базы.

— оценивать и объяснять ресурсообеспеченность отдельных регионов и стран; выделять районы с экстремальными природными условиями, территории, испытавшие экологические катастрофы;

— читать, анализировать, сравнивать статистические материалы (таблицы, графики, диаграммы), составлять прогнозы на их основе;

— объяснять основные принципы Концепции устойчивого развития, определять экологическую ёмкость территории и качество природной среды;

— называть отдельные экологические проблемы и варианты их решения, приводить примеры;

— оценивать характер взаимодействия деятельности человека и компонентов природы в разных географических условиях с точки зрения Концепции устойчивого развития;

— использовать разнообразные источники географической информации при организации наблюдений за природными объектами, процессами и явлениями.

Предметные результаты изучения темы «Население мира»

— знать и объяснять существенные признаки понятий: «воспроизводство населения», «демографический взрыв», «теория демографического перехода», «демографическая политика», «депопуляция», «нация», «народ», «народность», «экономически активное население», «демографическая нагрузка», «урбанизация», «субурбанизация», «агломерация», «мегалополис», «миграции населения», «уровень жизни»;

— использовать эти понятия для решения учебных задач;

— знать и объяснять: численность и динамику изменения населения мира, отдельных регионов и стран, их этногеографическую специфику, наиболее крупные языковые семьи и народы мира, области их распространения; различия в уровне и качестве жизни населения в отдельных регионах и странах мира; основные направления внешних и внутренних миграций; проблемы современной урбанизации;

— знать и приводить примеры основных показателей, характеризующих население мира, отдельных стран: общую численность населения, естественный прирост, соотношение мужчин и женщин, среднюю (прогнозную) продолжительность жизни, крупнейшие по численности народы, соотношение городского и сельского населения, среднюю плотность населения, уровень безработицы, долю экономически активного населения;

— определять и сравнивать по статистическим данным и картам территории и страны с максимальными и минимальными показателями, характеризующие население;

— оценивать и объяснять демографическую ситуацию, уровни урбанизации и территориальной концентрации населения и производства;

— называть виды и функции городов, виды сельских поселений, виды миграций;

— показывать на картах мировые центры основных религий, объекты Всемирного культурного наследия, города с численностью свыше 10 млн чел., направления миграционных потоков;

— приводить примеры реализации демографической политики отдельных стран мира;

— использовать приобретенные знания и умения для объяснения влияния природных и социально-экономических факторов на особенности размещения населения Земли, направлений современных миграций;

— читать, анализировать, сравнивать статистические материалы (таблицы, графики, диаграммы), составлять прогнозы на их основе;

— находить в разных источниках и анализировать информацию, необходимую для изучения населения;

— использовать приобретенные знания и умения в практической деятельности (для чтения карт различного содержания др.).

Предметные результаты изучения темы «Мировое хозяйство и география основных отраслей»

— знать и объяснять основные географические понятия и термины: «мировое хозяйство», «экономика (хозяйство)», «отраслевая структура хозяйства», «отрасль хозяйства», «территориальная структура хозяйства», «международная специализация», «международное географическое разделение труда», «научно-техническая революция», «зеленая революция», «монокультура»; использовать эти понятия для решения учебных задач;

— объяснять сущность научно-технической революции (НТР), географические аспекты размещения транснациональных корпораций;

— знать, объяснять существенные признаки понятий «топливная промышленность», «транспортная система», «торговый баланс», «интеграция»; использовать эти понятия для решения учебных задач;

— знать и объяснять географические особенности размещения отраслей мирового хозяйства (топливная промышленность, энергетика, металлургия, машиностроение, химическая, лесная, производство строительных материалов, лёгкая и пищевая), традиционных, новых отраслей промышленности, сельскохозяйственного производства, мирового транспорта, сферы услуг;

— приводить примеры видов предприятий по степени воздействия на окружающую среду; — показывать на картах главные центры топливной промышленности, электроэнергетики, металлургии, машиностроения, химической, лесной, производства строительных материалов, лёгкой и пищевой промышленности, транспортной инфраструктуры, растениеводства и животноводства, сферы услуг;

— определять по статистическим материалам показатели развития отдельных отраслей хозяйства, тенденции развития и места в мире;

— устанавливать взаимосвязи между отраслями, факторами и особенностями размещения предприятий различных отраслей, природными условиями и зональной специализацией сельского хозяйства;

— составлять краткие характеристики отдельных отраслей промышленности, сельского хозяйства, основных видов транспорта, сферы услуг

— самостоятельно составлять план исследования отдельных отраслей промышленности;

— использовать приобретенные знания и умения для объяснения размещения основных промышленных и сельскохозяйственных районов мира;

— применять географические знания для объяснения и оценки эффективности международных экономических связей;

— характеризовать мировые экономические связи, объяснять причины экономической интеграции стран мира, роли транснациональных кампаний и банков;

— использовать приобретенные знания и умения в практической деятельности для наблюдения и оценки изменений в структуре хозяйства, для самостоятельного поиска географической и социально-экономической информации, проведения мониторинга объектов и процессов в своём регионе (местности), оценки изменений.

Предметные результаты изучения темы «Регионы и страны мира»

— знать и объяснять существенные признаки понятий: «политическая география», «геополитика», «внешнеторговый оборот», «регионалистика», «страноведение», «районирование»;

— использовать эти понятия для решения учебных задач;

— представлять целостность географического пространства как иерархию взаимосвязанных природно-общественных территориальных систем;

— раскрывать сущность интеграционных процессов в мировом сообществе;

— характеризовать по картам экономико-географическое положение страны.
Предметные результаты изучения темы «Зарубежная Европа»

— знать и понимать географическую специфику региона, его частей и стран (Франция, Германия, Великобритания, страны Балтии и другие, в том числе по выбору учителя), их различия по уровню социально-экономического развития, по специализации в системе международного географического разделения труда;

— определять (по разным источникам информации) и сравнивать тенденции развития природных и социально-экономических объектов, процессов и явлений;

— оценивать и объяснять демографическую ситуацию, уровни урбанизации и территориальной концентрации населения и производства, степень природных и антропогенных изменений отдельных территорий, стран и регионов мира;

— составлять комплексную географическую характеристику стран зарубежной Европы, используя таблицы, картосхемы, диаграммы, простейшие карты, модели, отражающие географические закономерности различных явлений и процессов, их территориальные взаимодействия;

— показывать на карте границы регионов, основные хозяйственные объекты, определять по картам виды регионального деления, признаки по которым проведено районирование, состав регионов, особенности регионов, населения и хозяйственной специализации отдельных стран.

Учебно – тематический план 10 класс

№ раздела/ темы	Наименование разделов	Всего часов	Практические работы (оценочные)	Электронные образовательные ресурсы
-----------------	-----------------------	-------------	---------------------------------	-------------------------------------

	Введение	1		
I	Общий обзор современного мира	33		https://resh.edu.ru
1	«Политическое устройство мира»	3		https://fipi.ru
2	«Природа и человек в современном мире»	7	3 (1)	http://festival.1september.r
3	«Население мира»	7	4(1)	http://it-n.ru/
4	«Мировое хозяйство и география основных отраслей»	15	3 (2)	
Итого		34	10(4)	

Учебно – тематический план 11 класс

№ раздела/ темы	Наименование разделов	Всего часов	Практические работы (оценочные)	Электронные образовательные ресурсы
	Введение	1		
I	Регионы и страны мира	3		https://resh.edu.ru/
1	Зарубежная Европа	4	1	https://fipi.ru
2	Зарубежная Азия	5	1	http://festival.1september.r
3	Северная Америка	5		
4	Латинская Америка	5	1	
5	Австралия и Океания	2		
6	Африка	5	1	
7	Россия в современном мире	2	1	ttp://www.edu.ru/maps/
II	Глобальные проблемы человечества	2	1	http://it-n.ru/
Итого		34	6	

СОДЕРЖАНИЕ КУРСА

ОБЩИЙ ОБЗОР СОВРЕМЕННОГО МИРА

Введение География в системе наук. Предмет социально-экономической (общественной) географии в системе географических наук. Формирование представлений о географической картине мира. Географическая наука и географическое мышление. Ключевые теории, концепции и современные методы получения географических знаний. Методы (общегеографические: традиционные и современные, частные), подходы и концепции экономической и социальной географии. Моделирование — метод географии. Отраслевые модели: модель опорного каркаса территории, энергопроизводственных циклов, территориальной рекреационной системы, модель «изолированного государства» Тюнена, теория «формирования центральных мест» В. Кристаллера и А. Лёша, теория полюсов роста. Геоинформационные системы — их роль в решении теоретических и практических задач, геоинформационное моделирование. Современные методы географических исследований: космический мониторинг Земли. Тема: «Политическое устройство мира» Современная политическая карта как историческая категория.

Основные этапы изменения политической карты в XX и XXI веках. Классификации и типология стран мира. Понятие «унитарное» и «федеративное» государство как формы государственного устройства. Государственный строй стран мира. Понятия «монархия» и «республика» как основные формы правления. Показатели уровня развития стран. Основные признаки различия развитых и развивающихся стран. Понятие «валовой внутренний продукт». Тема: «Природа и человек в современном мире» Географическая (окружающая) среда. Взаимодействие природы и человека в различные исторические эпохи. Результаты взаимодействия: изучение с позиций географии, биологии, экологии и других наук. Природная среда, расселение человечества и размещение хозяйства. Представление о ноосфере. Загрязнения, их виды. Геоэкология. Мировые ресурсы Земли. Карты мировых природных ресурсов. Классификация природных ресурсов и уровень обеспеченности ими различных регионов и стран. Понятие о природно-ресурсном потенциале и его экономическая оценка. Понятие о ресурсообеспеченности. Природопользование рациональное и нерациональное. Минеральные ресурсы. Обеспеченность минеральным сырьём различных стран и регионов. Территориальные сочетания полезных ископаемых. Переход от экстенсивного освоения к интенсивному: комплексное освоение полезных ископаемых. Земельные ресурсы. Мировой земельный фонд. Деградация почв. Повышение плодородия почв, рекультивация земель. Лесные ресурсы. География лесных ресурсов на планете Земля. Два главных лесных пояса. Обеспеченность лесными ресурсами различных стран и регионов. Деградация лесного покрова планеты, её масштабы и последствия. Мировые водные ресурсы. Ресурсы пресной воды. Ресурсы Мирового океана. Биологические, минеральные, энергетические ресурсы океана. Проблемы использования Мирового океана. Рекреационные ресурсы. Основные культурно-исторические центры мира. Климатические ресурсы. Изменение роли отдельных видов ресурсов на протяжении истории развития человечества. Понятие «экологическая ёмкость» территорий. Современное состояние освоения планеты. От региональных к мировым (глобальным) проблемам человечества. Понятие «глобальные проблемы человечества». Экологические проблемы мира. Объекты и регионы экологических катастроф. Экологическое картирование. Проблемы мирного освоения космоса. Возможные пути решения экологических проблем. Особо охраняемые природные территории. Тема: «Население мира» Численность и воспроизводство населения. Источники данных о численности населения. Изменение численности населения мира. Понятие «воспроизводство населения». Типы воспроизводства населения как отражение уровня социально-экономического развития стран. «Демографический взрыв», его причины и последствия. Теория демографического перехода. Понятие «депопуляция». Демографическая политика: её направления, эффективность и результаты в различных странах. Состав населения. Возрастной и половой состав населения мира. Половозрастные пирамиды. Экономически активное население. Социальный состав населения. Этнический (национальный) состав населения. Формирование народностей. Понятия «нация», «народ», «народность». Крупные народы и языковые группы. Равноценность национальных культур. Историко-культурное районирование мира. Главные историко-культурные центры мира. Объекты Всемирного культурного наследия. Религиозный состав населения мира: мировые, национальные и местные религии. География этнических и конфессиональных конфликтов в современном мире. Размещение и плотность населения. Городское и сельское население. Урбанизация как всемирный

процесс. Уровень и формы урбанизации. Понятия «агломерация» и «мегалополис». Крупнейшие города и мегалополисы мира. Экологические проблемы больших городов. Формы сельского расселения. Типы миграций, их значение для развития стран. География миграций населения, их причины и следствия. «Утечка мозгов». Понятие об уровне жизни населения. Социально-экономические условия и продолжительность жизни населения в регионах мира и странах. Демографические проблемы и проблемы национального самоопределения.

Проблема разоружения и сохранения мира. Вопросы разоружения и конверсии. Тема: «Мировое хозяйство» Мировое хозяйство и основные этапы его развития. Состав мирового хозяйства. Структура мирового хозяйства. Отраслевая и территориальная структура хозяйства мира. Международная хозяйственная специализация государств, отрасли международной специализации, международное географическое разделение труда. Географические аспекты глобализации. Транснациональные корпорации. Научно-исследовательские и опытно-конструкторские работы (НИОКР). Научно-техническая революция. Понятие «научно-техническая революция» и размещение производительных сил. Характерные черты и основные направления НТР. Факторы размещения производительных сил (технико-экономические и организационно-экономические). Тема: «География основных отраслей» Промышленность мира (топливная промышленность, энергетика, металлургия, машиностроение, химическая, лесная промышленность, производство строительных материалов, лёгкая и пищевая промышленность). География основных отраслей, регионов различной специализации. Основные промышленные центры. Сельское хозяйство, его роль в современном мире, главные тенденции развития, внутриотраслевая структура, межотраслевые связи. Земледелие. «Зелёная революция». Основные районы земледелия в мире. Животноводство. Особенности географии отдельных отраслей. Соотношение земледелия и животноводства по странам мира. Мировой транспорт, его роль в размещении и развитии мирового хозяйства. Виды транспорта, их географические особенности. Основные показатели развития мирового транспорта. Международные магистрали и транспортные узлы. Мировая торговля: оборот, товарная структура, географическое распределение. Формы международных экономических отношений: география мировых финансово-кредитных отношений, производственные связи, предоставление услуг, научнотехнические знания. Ведущие экспортёры основных видов продукции. Международный туризм. Главные туристические районы мира. Международная специализация крупнейших стран и регионов мира, интеграционные отраслевые и региональные союзы. Формы международных экономических связей. Экономическая интеграция и Россия.

Перечень практических работ 10 класс

№1. Практическая работа «Классификация ландшафтов с использованием источников географической информации».

№2. Практическая работа «Определение целей и задач учебного исследования, связанного с опасными природными явлениями и (или) глобальными изменениями климата и (или) загрязнением Мирового океана, выбор формы фиксации результатов наблюдения (исследования).

№3. Практические работы: «Оценка природно-ресурсного капитала одной из стран (по выбору) по источникам географической информации», «Определение ресурсообеспеченности стран отдельными видами природных ресурсов».

№4. Практические работы: «Определение и сравнение темпов роста населения крупных по численности населения стран, регионов мира (форма фиксации результатов анализа по выбору обучающихся)», «Объяснение особенности демографической политики в странах с различным типом воспроизводства населения».

№ 5. Практические работы: «Сравнение половой и возрастной структуры в странах различных типов воспроизводства населения на основе анализа половозрастных пирамид», «Прогнозирование изменений возрастной структуры отдельных стран на основе анализа различных источников географической информации».

№6. Практическая работа «Сравнение и объяснение различий в соотношении городского и сельского населения разных регионов мира на основе анализа статистических данных».

№7. Практическая работа «Объяснение различий в показателях качества жизни населения в отдельных регионах и странах мира на основе анализа источников географической информации».

№8. Практическая работа «Сравнение структуры экономики аграрных, индустриальных и постиндустриальных стран».

№9 Практическая работа. «Представление в виде диаграмм данных о динамике изменения объёмов и структуры производства электроэнергии в мире».

№10. Практическая работа «Определение направления грузопотоков продовольствия на основе анализа статистических материалов и создание карты «Основные экспортёры и импортёры продовольствия».

Оценочные работы - 3,4,9,10

Перечень практических работ 11 класс

№1 Практическая работа «Сравнение по уровню социально-экономического развития стран различных субрегионов зарубежной Европы с использованием источников географической информации (по выбору учителя)».

№ 2 Практическая работа «Сравнение международной промышленной и сельскохозяйственной специализации Китая и Индии на основании анализа данных об экспорте основных видов продукции».

№ 3 Практическая работа «Объяснение особенностей территориальной структуры хозяйства Канады и Бразилии на основе анализа географических карт».

№ 4 Практическая работа «Сравнение на основе анализа статистических данных роли сельского хозяйства в экономике Алжира и Эфиопии».

№ 5 Практическая работа «Изменение направления международных экономических связей России в новых экономических условиях».

№ 6 Практическая работа. «Выявление примеров взаимосвязи глобальных проблем человечества на основе анализа различных источников географической информации и участия России в их решении».

ОСНОВНЫЕ ПОНЯТИЯ КУРСА

Введение: Географическое пространство, географическое положение, территория, ареал, карта, методы географических исследований (экспедиционный, картографический, описательный, моделирование, территориальная матрица статистических данных, районирование), геоинформационные системы. Тема «Политическое устройство мира» Формы государственного устройства и правления, государственный суверенитет, метрополии, самоуправляющиеся территории (колонии, доминионы, протектораты, мандатные территории, ассоциированные государства, заморские территории и департаменты), распад и объединение государств, ООН, монархии, республики (парламентские и президентские, федеративные и унитарные), конфедерации, Содружество, Французский Союз, территориальная структура экономики, топонимика (названия и географическое положение стран мира, колониальный раздел), геополитика, естественные границы, сферы влияния; — типы стран, наименее развитые страны, страны с переходной экономикой, новые индустриальные страны, типологии и классификации; — показатели уровня и качества жизни – относительные и абсолютные, индекс развития человеческого потенциала, анаморфированное картографическое изображение.

Тема «Население мира» Перепись населения, численность и качество населения, экономически активное население, относительные и абсолютные демографические показатели: рождаемость, смертность, естественный прирост населения, механический прирост населения, коэффициенты роста и прироста населения, темпы роста и прироста населения, воспроизводство населения, демографические пирамиды, миграции, эмиграция, иммиграция, демографическая политика, мальтузианство и неомальтузианство, демографический взрыв, депопуляция, этносы, расы, народы, языковые семьи и группы, билингвизм, государственный язык, рабочие языки ООН, мировые религии (христианство, ислам, буддизм), местные традиционные верования (анимизм, фетишизм, тотемизм), ислам, иудаизм, атеизм, элементы культуры, историко-культурные области мира; — урбанизация, субурбанизация, рурурбанизация, ложная урбанизация, уровень урбанизации, агломерация, агломерационный эффект мегалополис, маятниковые миграции, системы расселения, агломерационная экономия, территориальная структура города, транспортная доступность, функциональные зоны города, центральный деловой район.

Тема «Мировое хозяйство и география основных отраслей» Геоэкономика, отраслевая структура мировой экономики (первичный, вторичный, третичный и четвертичный сектора), международные финансовые институты (Мировой банк, Всемирная торговая организация), ТНК, устойчивое развитие, ФАО, много признаковая классификация типов сельского хозяйства, факторы размещения (вегетационный период, условия атмосферного увлажнения, плодородие почв), центры происхождения культурных растений, аграрные реформы, продовольственная проблема, зеленая революция, продовольственная помощь; — промышленность (добывающая, обрабатывающая), факторы размещения промышленности, инвестиционный климат, стратегия индустриализации, зоны приграничного сотрудничества, сфера услуг и транспорт, социальные услуги, туризм, мировая транспортная система, транспортные узлы, инфраструктура, грузовой и пассажирский транспорт (основные грузопотоки), связь и телекоммуникации, финансово-кредитная сфера, мировые финансовые центры, реклама;

— географическое (территориальное) разделение труда, межрайонное и международное разделение труда, специализация, международные торговые (товарные) организации, географическая и товарная структура внешней торговли (экспорт и импорт), показатели анализа внешней торговли (индексы экспорта, импорта, сальдо, структура внешней торговли), международная экономическая интеграция, главные интеграционные группировки мира (ЕС, НАФТА, АПЕК, МЕРКОСУР, МАГРИБ, АСЕАН, СНГ). Раздел «Региональное деление мира» Территориальные закономерности экономического и политического развития: районирование, принципы районирования, выбор наиболее существенных признаков для районирования, границы районов, последовательность выделения районов, административно-территориальное деление; — географические границы, государственные границы (сухопутные, морские), территориальные воды, шельфовая зона, экономическая зона, естественные рубежи как границы, пограничные споры, анклав; — центральные и периферийные районы на глобальном, региональном и локальном уровнях, динамика географического положения центра и периферии мирового хозяйства, депрессивные районы, районы нового освоения, центральные районы, «полюса роста».

ПЕРЕЧЕНЬ ГЕОГРАФИЧЕСКИХ ОБЪЕКТОВ (НОМЕНКЛАТУРА):

- названия и столицы государств;
- крупнейшие по площади и населению страны мира и их столицы;
- крупнейшие по площади колонии и зависимые территории;
- географические регионы мира;
- страны, граничащие с СНГ;
- монархии и республики по регионам мира;
- федеративные и унитарные государства по регионам мира;
- государства, имеющие выход к морям и океанам, островные, полуостровные, не имеющие выхода к морю;
- примеры столиц государств, расположенных на побережье и не являющихся крупнейшим городом страны;
- государства, в которых находятся крупнейшие реки, озёра, горные системы, острова, полуострова;
- основные международные организации (ЮНЕСКО, ООН);
- страны, входящие в важнейшие международные объединения («Большая восьмёрка», ЕС, НАТО, АСЕАН, ОПЕК, ФАО, МАГАТЭ);
- страны с численностью населения более 100 млн человек;
- основные регионы повышенной плотности населения на Земле;
- области распространения крупнейших народов, мировых религий, культурно-исторические центры;
- главные области размещения городского и сельского населения;
- крупнейшие агломерации и мегалополисы;
- основные мировые бассейны и месторождения полезных ископаемых;
- страны с наиболее крупными запасами нефти, газа, угля и основных видов минеральных ресурсов. Основные нефтегазоносные и угольные бассейны мира;
- регионы и страны с наиболее значительными земельными, лесными, водными, гидроэнергетическими ресурсами, ресурсами нетрадиционной энергетики;

- размещение сырьевой базы отдельных отраслей и первые десятки стран — основных производителей продукции (по отраслям), главные страны — экспортёры и импортёры данной продукции; 6 главные международные грузопотоки угля, нефти, газа;
- ведущие страны (десятка) по душевому производству электроэнергии;
- основные добывающие страны и районы добычи сырья для чёрной металлургии; основные направления перевозок сырья и готовой продукции;
- основные страны — производители чёрных и цветных металлов;
- основные машиностроительные регионы мира, страны — основные производители и экспортёры (в автомобилестроении, станкостроении, судостроении, электротехнической промышленности), крупнейшие мировые центры машиностроения;
- страны, имеющие значительную сырьевую базу для развития химической и деревообрабатывающей промышленности, основные страны — производители минеральных удобрений, полимеров, лесной продукции;
- главные регионы и страны с развитой лёгкой промышленностью, основные производители и экспортёры сырья для текстильной промышленности;
- ведущие страны — производители основных зерновых, масличных, сахароносных, тонирующих, клубнеплодных, технических непродовольственных культур, овощей и фруктов;
- главные страны мирового рыболовства;
- ведущие страны — экспортёры и импортёры основной сельскохозяйственной продукции; страны, специализирующиеся на производстве сельскохозяйственной продукции;
- ведущие страны мира по протяжённости и плотности автомобильных и железных дорог;
- основные порты мира, важнейшие морские каналы и проливы, основные внутренние водные пути мира, главные воздушные державы мира;
- крупнейшие старопромышленные районы, индустриальные страны, районы нового освоения, свободные экономические зоны;
- основные мировые центры и районы: промышленные, сельскохозяйственные, транспортные, научно-информационные, финансовые, торговые, рекреационные.

Критерии и нормы оценки знаний в соответствии с Положением о критериях оценивания знаний учащихся по общеобразовательным предметам.

Учебно-методическое обеспечение

1. Программа:10–11 классы: рабочая программа: базовый и углублённый уровни / О. А. Бахчиева, 2020 год
2. География. Базовый и углубленный уровень:10 -11 класс: учебник для общеобразовательных учреждений / О.А. Бахчиева; – М.: Вентана – Граф, 2018-2020 год.
3. География мира. 10 -11класс. Атлас.
4. География мира. 10-11 класс. Контурные карты.

Цифровые образовательные ресурсы и ресурсы сети Интернет:

- Российская электронная школа <https://resh.edu.ru/>
- <https://m.edsoo.ru/7f41cf62>
- Московская электронная школа : <https://www.mos.ru/city/projects/mesh>
- «Яндекс.Учебник» <https://education.yandex.ru/main>
- «ЯКласс» <https://www.yaclass.ru/>
- «Учи.ру» <https://uchi.ru/>
- Сеть творческих учителей: <http://it-n.ru/>
- Портал ПроШколу.ру: <http://www.proshkolu.ru/>
- Фестиваль педагогических идей «Открытый урок»: <http://festival.1september.ru/>
- Учебные карты: карты России и мира, контурные карты, образовательная статистика <http://www.edu.ru/maps/>